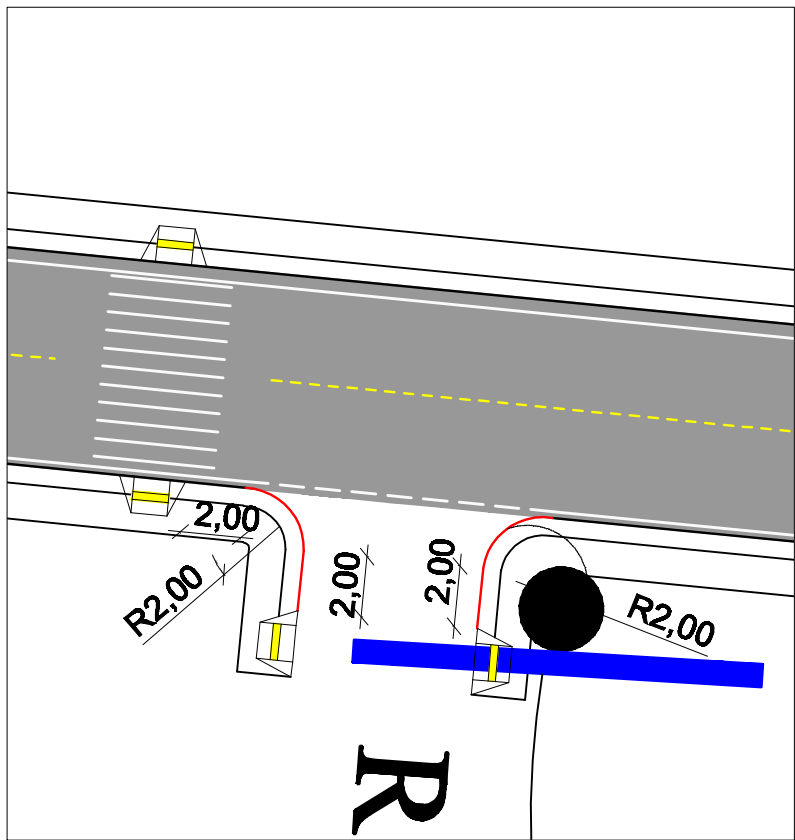
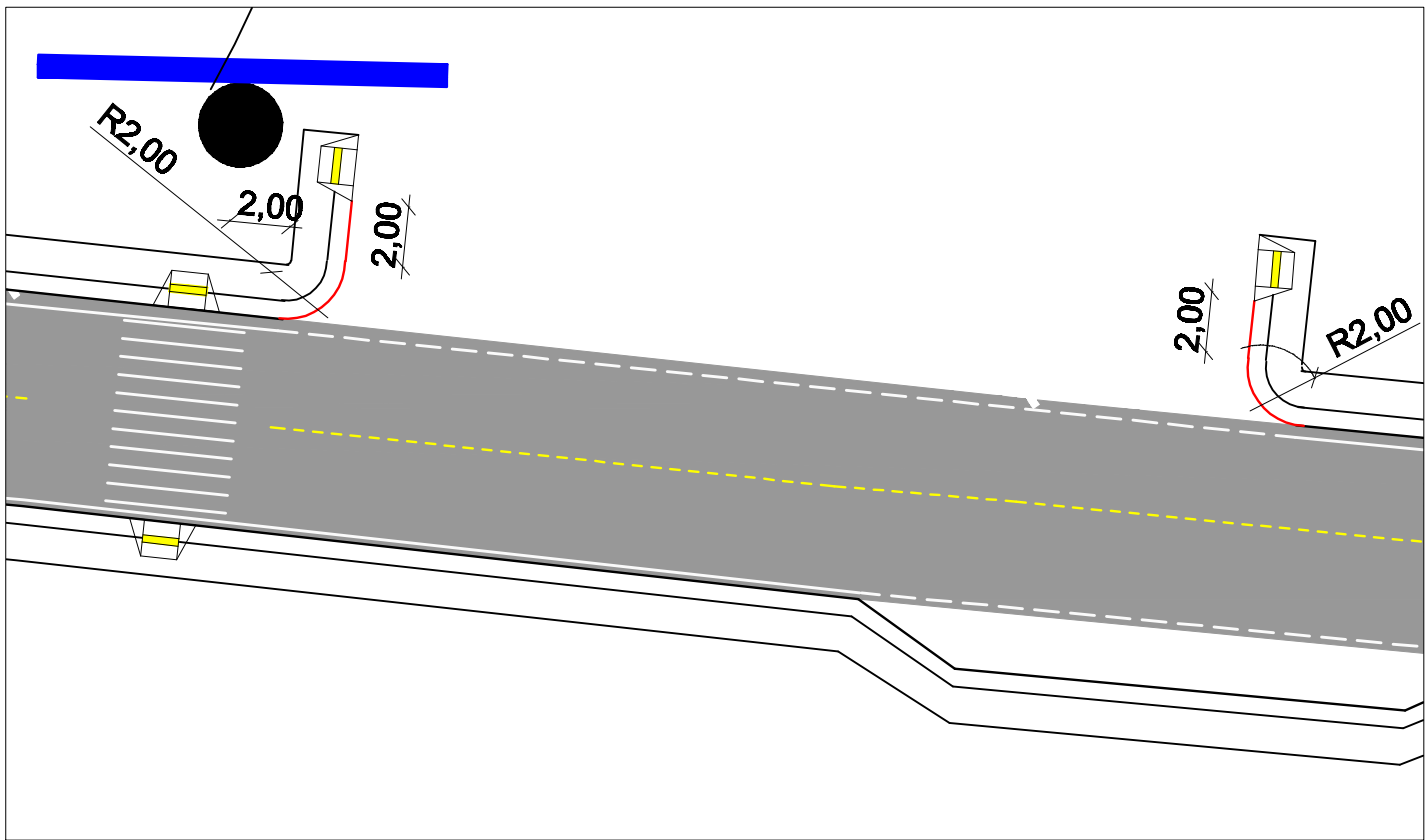


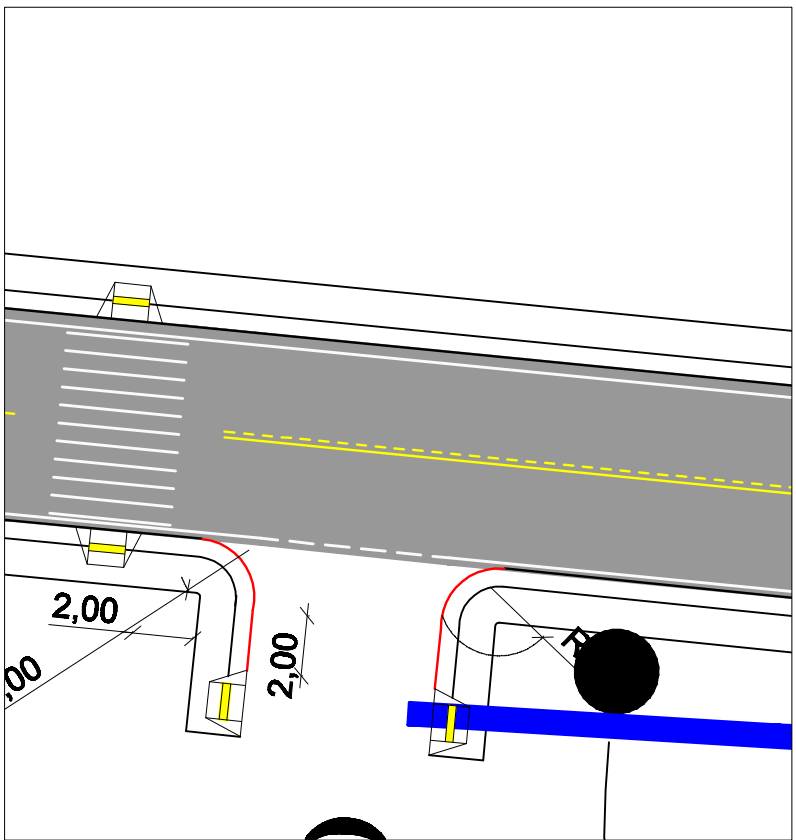
Esquina Rua Delvira Pacheco



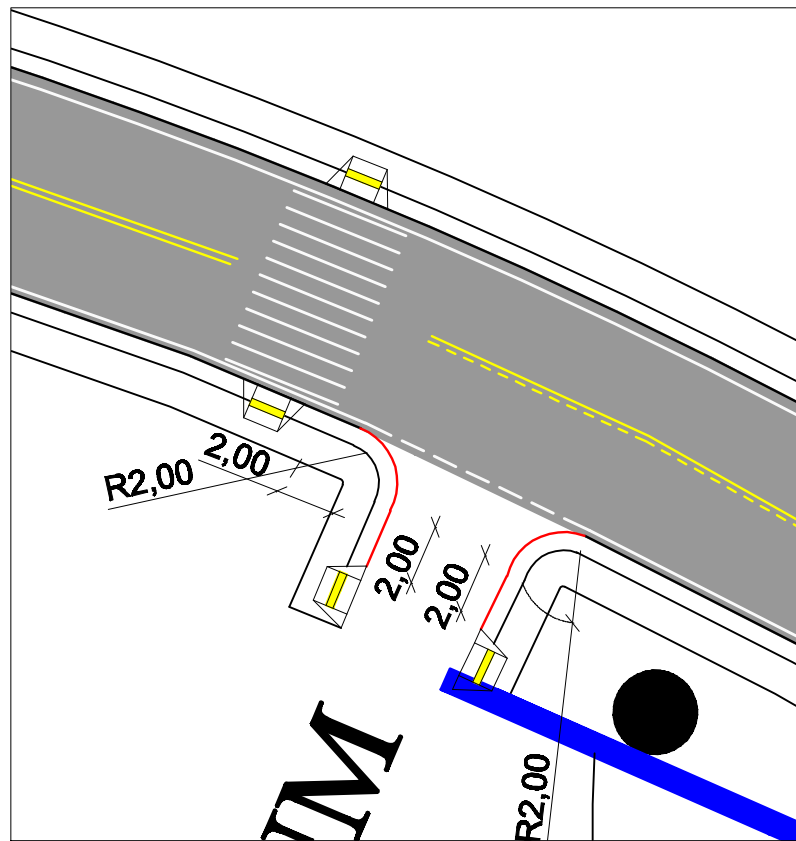
Esquina Rua Frontino da Rosa



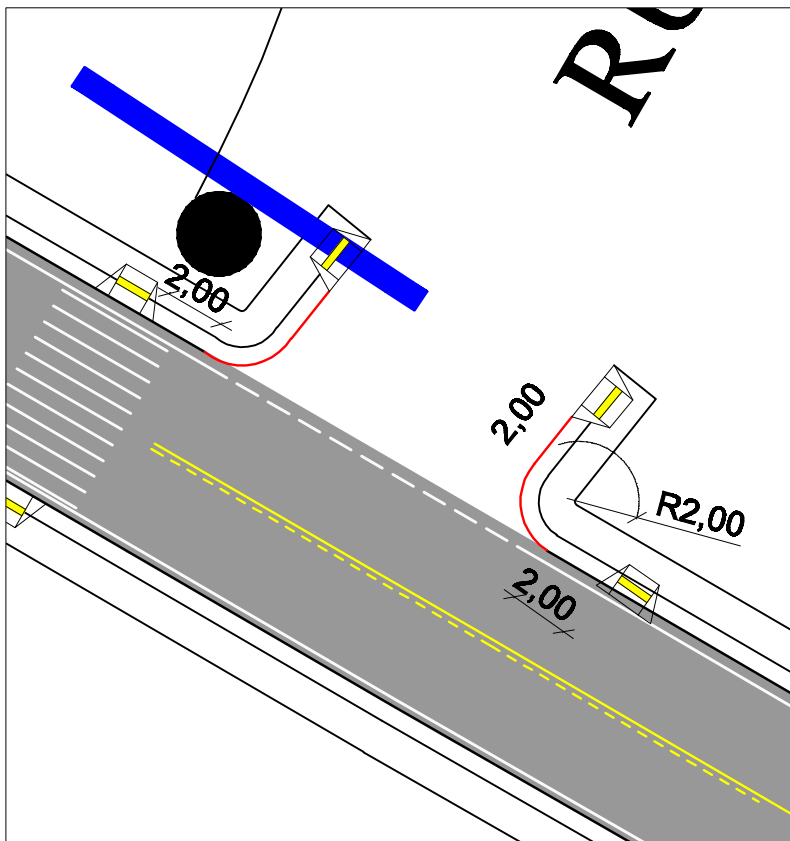
Esquina Rua Henrique Ignácio



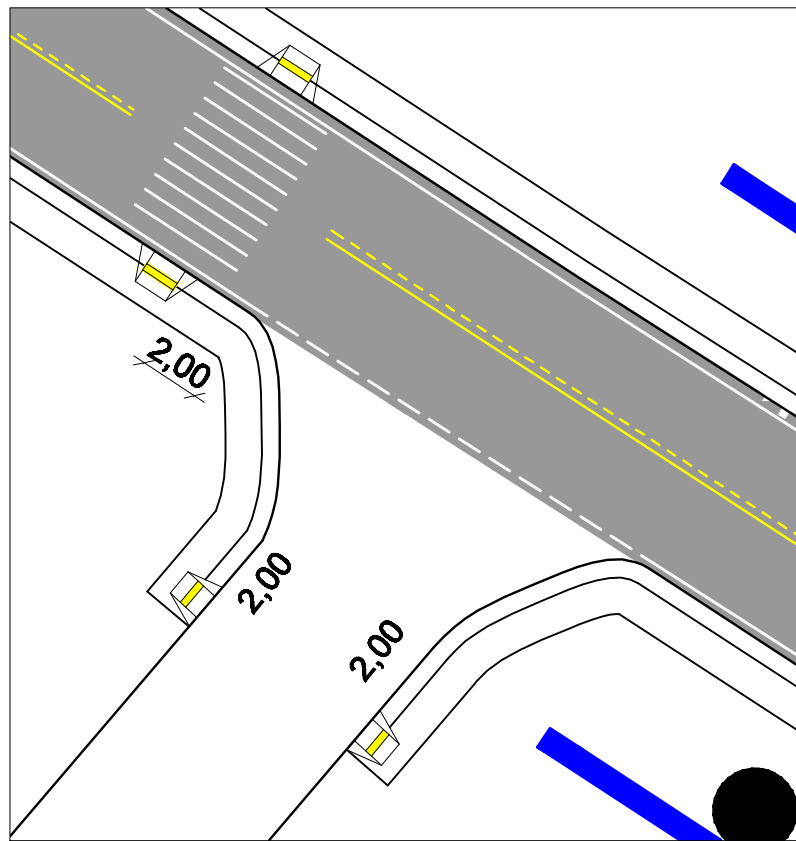
Esquina Rua Honório Monteiro



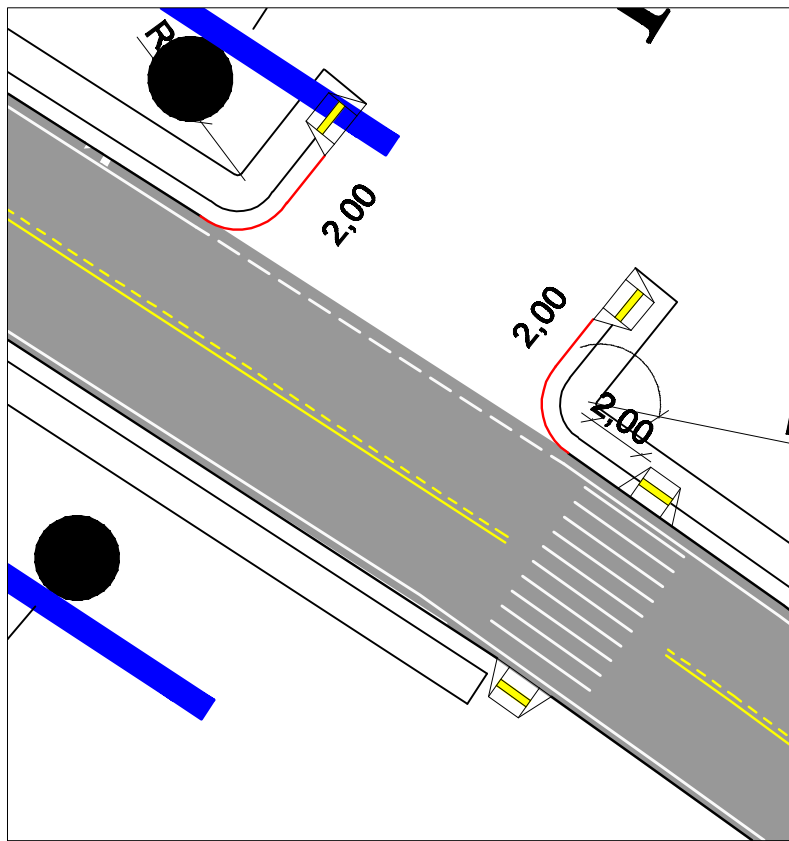
Esquina Rua Álvaro da Rosa



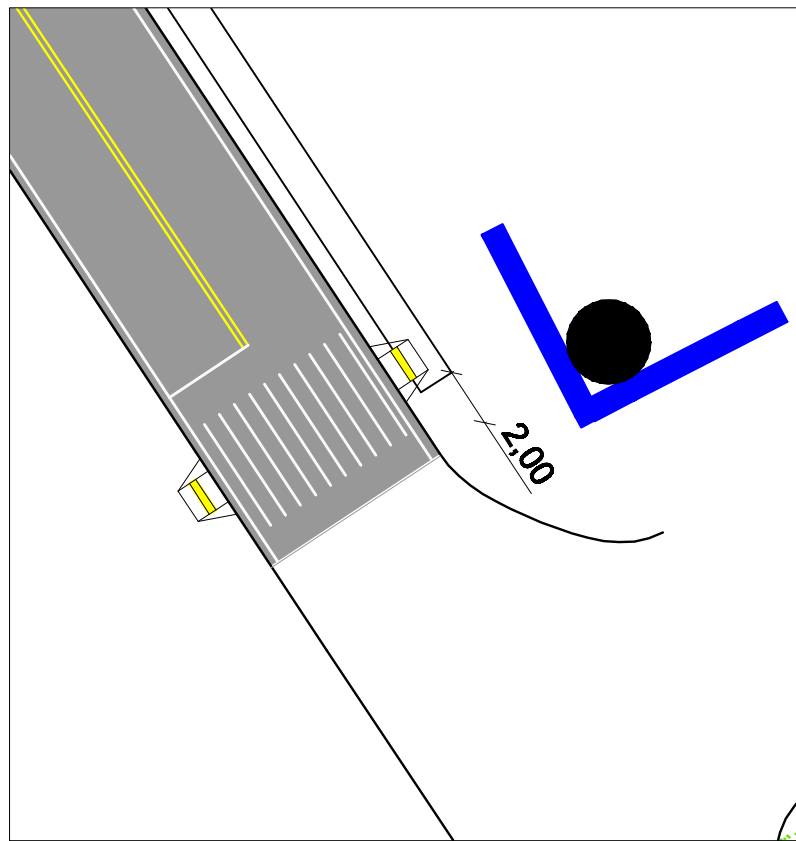
Esquina Rua Jardim das Flores



Esquina Rua Zeferino Marcelino



Esquina Rua Guilherme Gisler



Esquina Av. Manoel Prates Garcia

LEGENDA

- Poço de Visita - PV - EXISTENTE
- Meio-fio
- Eixo - estaqueamento
- Vegetação canteiro
- Área a pavimentar - 6cm
- Curva de Nível
- Cota curva de nível

PREFEITURA MUNICIPAL DE SANT'ANA DO LIVRAMEN  
SEPLAMA - SECRETARIA DE PLANEJAMENTO E MEIO AMB  
DEPARTAMENTO DE PLANO DIRETOR  
RUA SETE DE SETEMBRO, 515. CEP 97573-471. FONE: (55) 3968-1

PREFEITO: GLAUBER GULARTE LIMA  
SECRETÁRIO DE PLANEJAMENTO: FÁBIO PERES DA SILVA

OBRA: ASFALTAMENTO COORDENADAS  
ENDEREÇO: AVENIDA CAMILO ALVES GISLER INÍCIO: 30°52'59,82" S; 55°29'16, FIM: 30°52'23,90" S; 55°29' 1,

PROJETO DE PAVIMENTAÇÃO - Planta Baixa

EXTENSÃO: 1.242,2  
LARGURA: 7,01m  
ÁREA: 8.708,1

ESCALA: 1:1000 DATA: 05/2014 PRANCHA: 04 DESENHISTA: Andrea